

AUTOUR D'YVETOT

12 circuits de randonnée à pied

2 Yvelin en Caux

Départ > Eglise de Croix-Mare
7,5 Km - 1h45 - Difficulté ○○○

3 Le Val au Cesne

Départ > Mairie de Mont-de-l'If/St-Martin-de-l'If
9,2 Km - 2h15 - Difficulté ○○○

4 Chemin de Boscol

Départ > Mairie de Saint-Clair-sur-les-Monts
9,7 Km - 2h30 - Difficulté ○○○

5 Aux portes d'Yvetot

Départ > Mairie de Touffreville-la-Corbeline
14,4 Km - 4h - Difficulté ○○○

6 La Bichotterie

Départ > Eglise de Auzebosc
5,6 Km - 1h30 - Difficulté ○○○

7 Les 2 chênes

Départ > Place Bourvil à Allouville-Bellefosse
10,4 Km - 3h - Difficulté ○○○

8 Le Bois de Caux

Départ > Mairie de la Folletière/St-Martin-de-l'If
8,5 Km - 2h - Difficulté ○○○

10 La Cavée aux Coqs

Départ > Parking de l'église de Betteville/Saint-Martin-de-l'If
6,7 Km - 1h45 - Difficulté ○○○

11 Le Vert Buisson

Départ > Salle des fêtes de Rocquefort
9 Km - 2h15 - Difficulté ○○○

12 Le Mont l'Evêque

Départ > Parking de la salle polyvalente d'Hautot-Le-Vatois
13,5 Km - 3h15 - Difficulté ○○○

13 Parcours du village fleuri

Départ > Mairie d'Autretot / Les Hauts-de-Caux
10,6 Km - 2h30 - Difficulté ○○○

14 La Plaine de Sonimare

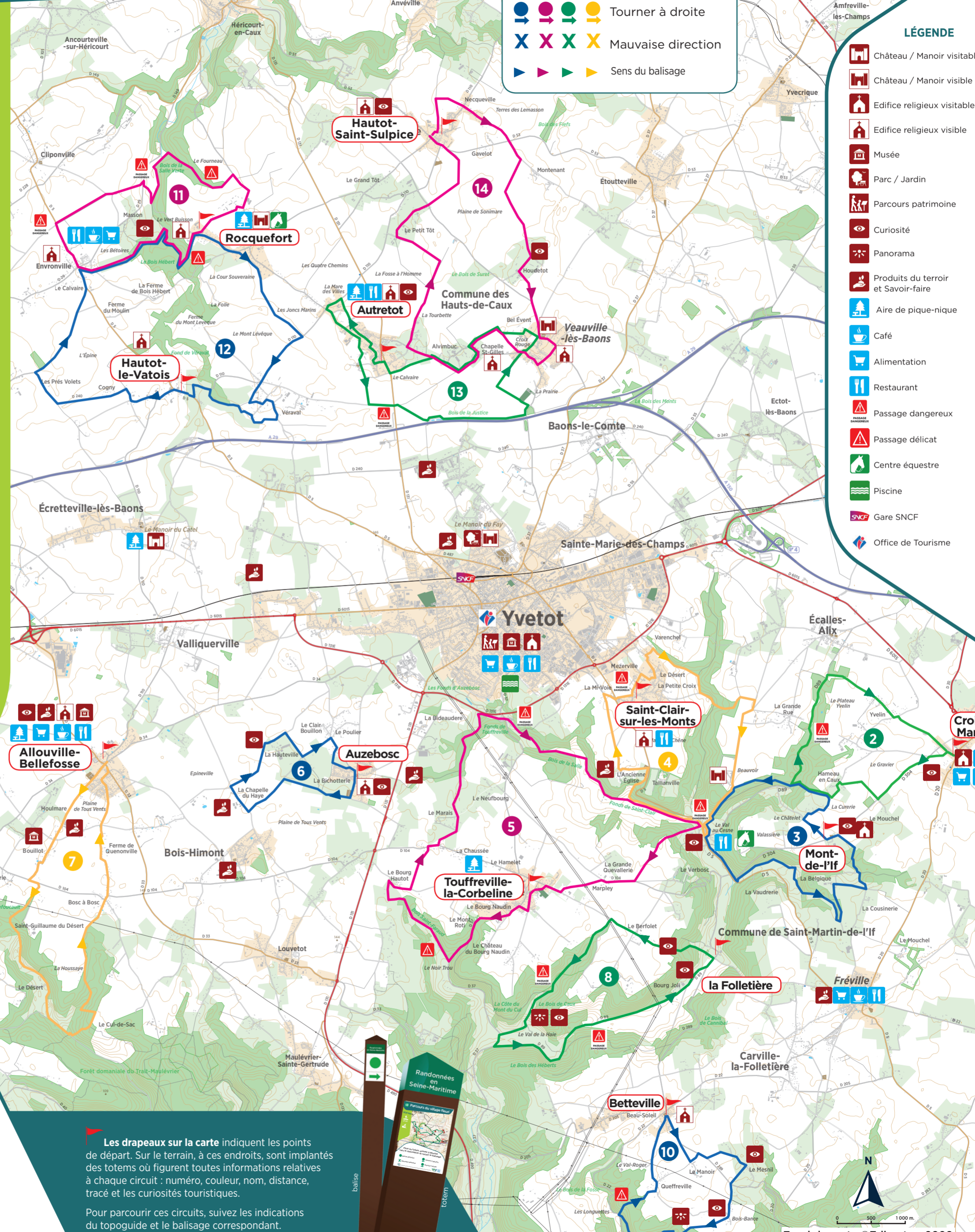
Départ > Eglise d'Hautot-Saint-Sulpice
12,8 Km - 3h - Difficulté ○○○

Balisage du circuit :

- Bonne direction
- Tourner à gauche
- Tourner à droite
- ✕ Mauvaise direction
- ▶ Sens du balisage

LÉGENDE

- Château / Manoir visible
- Château / Manoir visible
- Edifice religieux visible
- Edifice religieux visible
- Musée
- Parc / Jardin
- Parcours patrimoine
- Curiosité
- Panorama
- Produits du terroir et Savoir-faire
- Aire de pique-nique
- Café
- Alimentation
- Restaurant
- Passage dangereux
- Passage délicat
- Centre équestre
- Piscine
- SNCF Gare SNCF
- Office de Tourisme



- RECOMMANDATIONS AUX RANDONNEURS**
- ▶ Ne vous écartez pas des chemins.
 - ▶ Respectez le code de la route.
 - ▶ Tenez vos chiens en laisse.
 - ▶ Ne jetez rien, emportez vos déchets.
 - ▶ Respectez la nature, les cultures, les animaux.
 - ▶ Respectez le travail des agriculteurs et des forestiers.
 - ▶ En période de chasse, soyez vigilants.
 - ▶ En forêt, n'allumez jamais de feu.
 - ▶ Attention aux croisements avec d'autres randonneurs (piétons, cavaliers, VTT, ...).
 - ▶ Ne pénétrez pas dans les propriétés privées.
 - ▶ Ne marchez pas au bord, ni au pied des falaises.

Les drapeaux sur la carte indiquent les points de départ. Sur le terrain, à ces endroits, sont implantés des totems où figurent toutes informations relatives à chaque circuit : numéro, couleur, nom, distance, tracé et les curiosités touristiques.

Pour parcourir ces circuits, suivez les indications du topoguide et le balisage correspondant.

Ça vaut le détour ...



12 RANDONNÉES À PIED AUTOUR D'YVETOT 125 KM DE CHEMINS BALISÉS ET SÉCURISÉS

► Enfilez vos chaussures de randonnée et laissez-vous surprendre par la diversité des paysages d'Yvetot Normandie. Mosaïque des cultures du plateau cauchois, vallons boisés, majestueuses forêts se découvrent au grès des itinéraires. Au fil des saisons, émerveillez-vous devant les couleurs et les lumières qu'offrent nos parcours. Du rose des fleurs de pommiers en avril, au bleu des fleurs de lin les matins de juin, en passant par les camaïeux de verts ou de bruns des côteaux boisés, nous vous souhaitons d'inoubliables promenades.

AU COEUR DU PAYS DE CAUX

► Avec son paysage unique au monde (habitats regroupés protégés des vents par de hauts talus plantés, au milieu de vastes étendues cultivées), le Pays de Caux regorge de petits et grands patrimoines étonnants. La diversité des matériaux de construction vous surprendra !

Et n'oubliez pas de savourer nos produits du terroir à déguster lors d'un pique-nique champêtre ou d'un goûter réparateur !

2 Yvelin en Caux

► **Eglise de Croix-Mare**

7,5 km - 1h45 environ - Difficulté : ●○○○

Promenade entre le plateau et les côteaux boisés à la découverte du patrimoine des villages et hameaux traversés.

3 Le Val au Cesne

► **Mairie de Mont-de-l'If / Saint-Martin-de-l'If**

9,2 km - 2h15 environ - Difficulté : ●○○○+

Parcours avec de nombreux dénivelés entre les côteaux boisés du Val au Cesne, site naturel protégé de 960 hectares. Vous découvrirez un patrimoine varié tel que l'ancien manège qui abrite la mairie de Mont-de-l'If ou son église (que vous pourrez admirer grâce à son sas vitré). Vous passerez également à proximité du château de Beauvoir et de la pittoresque Auberge du Val au Cesne, vieille de plus de 3 siècles.

4 Chemin de Boscol

► **Mairie de Saint-Clair-sur-les-Monts**

9,7 km - 2h30 environ - Difficulté : ●○○○+

Cet itinéraire offre l'opportunité de se promener dans deux bois, celui de Côte Bailleul et de la Bretèque, et de découvrir la commune de Saint-Clair-sur-les-Monts, son église et ses châteaux.



5 Aux portes d'Yvetot

► **Mairie de Touffreville-la-Corbeline**

14,4 km - 4h environ - Difficulté : ●○○○+

Randonnée à travers champs et forêts (certaines parties de l'itinéraire sont plus difficiles avec la présence de zones humides) pour découvrir les paysages et le patrimoine typique du Pays de Caux : clos-masures, talus plantés, manoirs, ...

6 La Bichotterie

► **Eglise d'Auzebosc**

5,6 km - 1h30 environ - Difficulté : ●○○○●

Parcours familial autour d'Auzebosc (Commune du parc Naturel Régional des Boucles de la Seine Normandie) et de ses pittoresques hameaux à la découverte des paysages spécifiques du Pays de Caux.

7 Les 2 chênes

► **Place Bourvil à Allouville-Bellefosse**

10,4 km - 3h environ - Difficulté : ●○○○+

Circuit au cœur de la nature alliant forêt, plaine et mares. L'occasion de découvrir le plus vieux chêne de France, l'espace de découverte du Centre d'Hébergement et d'Etude sur la Nature et l'Environnement, mais aussi de nombreux clos-masures qui font le charme du Pays de Caux.



8 Le Bois de Caux

► **Mairie de la Folletière / Saint-Martin-de-l'If**

8,5 km - 2h environ - Difficulté : ●○○○

Cette promenade vous permettra d'emprunter une portion de l'ancienne voie romaine avant de descendre à travers le Bois de Caux vers le Val de la Haie pour profiter du panorama vers la Seine. Maisons traditionnelles et colombier agrémentent le parcours.

10 La Cavée aux Coqs

► **Parking de l'église de Betteville / St-Martin-de-l'If**

6,7 km - 1h45 environ - Difficulté : ●○○○●

Ce parcours entre plateau et forêt vous fera découvrir le patrimoine de Betteville (église, manoir, belles chaumières) ainsi qu'un beau panorama sur le Pont de Brotonne.

11 Le Vert Buisson

► **Salle des fêtes de Rocquefort**

9 km - 2h15 environ - Difficulté : ●○○○+

Itinéraire vallonné entre Rocquefort et Environville dans les cavées pavées de silex (prévoir de bonnes chaussures) où cheminent les eaux de ruissellement. Lorsque la source du Vert Buisson coule, on dit que c'est un mauvais présage qui annonce un malheur (guerre, pandémie, ...).



12 Le Mont Lévêque

► **Parking de la salle polyvalente d'Hautot-le-Vatois**

13,5 km - 3h15 environ - Difficulté : ●○○○●

Au départ d'Hautot-le-Vatois, ce circuit vous permet de découvrir les communes d'Environville et Rocquefort, ainsi que le hameau de Ver-à-Val. Fermes, églises, châteaux et maisons normandes se dresseront sur votre chemin.

13 Parcours du village fleuri

► **Mairie d'Autretot / Les Hauts-de-Caux**

10,6 km - 2h30 environ - Difficulté : ●○○○+

Partez en balade à travers champs et villages pour découvrir quelques clos-masures typiques du Pays de Caux et admirer le village fleuri d'Autretot et son patrimoine : sa charretterie, son colombier, ses belles demeures, ...

14 La Plaine de Sonimare


► **Eglise d'Hautot-Saint-Sulpice**

12,8 km - 3h environ - Difficulté : ●○○○●

Circuit en pleine nature entre champs, plaine, mares, villages et hameaux. Vous découvrirez de beaux clos-masures qui constituent le système agraire typique du Pays de Caux.

Communauté de Communes Yvetot Normandie Autour d'Yvetot

RANDONNÉE EN SEINE-MARITIME



RANDONNÉE À PIED 12 CIRCUITS DE 5,6 À 14,4 KM



Seine-Maritime
La Normandie Impressionnante

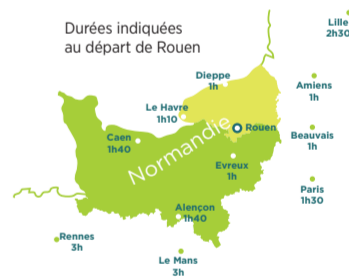


SEINE-MARITIME, LA VIE GRANDEUR NATURE !

La Seine-Maritime se reflète dans un éclat de vert et s'illumine des reflets de l'eau sous toutes ses formes. Les vastes forêts, les petites rivières, les méandres de la Seine, les falaises de la côte d'Albâtre, les vallées, les valleuses... et toujours un nouveau chemin...

À pied, à vélo et à cheval, la Seine-Maritime offre à tous plusieurs milliers de kilomètres de randonnée, de la balade familiale à l'escapade de plusieurs jours. Arpentez les chemins, explorez les forêts, sillonnez la campagne et admirez ses falaises uniques en France... des vues panoramiques à vous couper le souffle !

Au fil des saisons, laissez votre cœur battre au rythme de la nature !



Seine-Maritime
Attractivité

Tél : 02 35 12 10 10
contact@sma76.fr
www.seine-maritime-tourisme.com



Ces itinéraires (sauf le 2 et le 8) sont inscrits au PDESI (Plan Départemental des Espaces, Sites et Itinéraires). Pour obtenir ce label, une analyse du parcours a été coordonnée par le service des Sports du Département de la Seine-Maritime sur les plans sécuritaire, réglementaire mais aussi qualitatif (intérêt environnemental, touristique et sportif).
Intérêt local ● Intérêt départemental ●+

Document réalisé par la Communauté de Communes Yvetot Normandie avec le concours financier du Département de la Seine-Maritime.



Seine-Maritime
La Normandie Impressionnante

Yvetot Normandie Tourisme
Tél : 02 32 70 99 96
tourisme@yvetot-normandie.fr
yvetot-normandie-tourisme.fr



Bienvenue sur les itinéraires de randonnée d'Yvetot Normandie.

Nous mettons tout en oeuvre pour vous proposer d'agréables promenades sur des parcours balisés et régulièrement entretenus.

En complément de cette carte générale, retrouvez nos fiches individuelles avec le «pas à pas» de chaque circuit.



Vous pouvez télécharger les fiches ou le tracé GPX des itinéraires sur le site yvetot-normandie-tourisme.fr



L'Office de Tourisme vous accueille et renseigne
Yvetot Normandie Tourisme
8 Place Maréchal Joffre 76190 Yvetot
02 32 70 99 96 - tourisme@yvetot-normandie.fr